

รายงานการประชุมสภา อบต.บ้านตาล

สมัยสามัญ สมัยที่ ๒ ประจำปี ๒๕๖๘

วันที่ ๒๒ เมษายน พ.ศ.๒๕๖๘ เวลา ๐๙.๐๐ น.

ณ ห้องประชุมสภาองค์การบริหารส่วนตำบลบ้านตาล

รายชื่อเข้าร่วมประชุม

ลำดับ	ชื่อ-สกุล	ตำแหน่ง	ลายมือชื่อ
๑	นายทวีศักดิ์ ชาญวิจิตร	ประธานสภา อบต.	ทวีศักดิ์ ชาญวิจิตร
๒	นายสมเกียรติ มีเพียร	รองประธานสภา อบต.	สมเกียรติ มีเพียร
๓	นางพรรณพร ครูเกษตร	เลขานุการสภา อบต.	ลาป่วย
๔	นางปัทมาภรณ์ อาบสุวรรณ	ส.อบต. ม.๑	ปัทมาภรณ์ อาบสุวรรณ
๕	นางขวัญเรือน มั่งมี	ส.อบต. ม.๒	ขวัญเรือน มั่งมี
๖	นางรวบ สีทาจันทร์	ส.อบต. ม.๓	รวบ สีทาจันทร์
๗	นายสอน มีคำ	ส.อบต. ม.๔	สอน มีคำ
๘	นายเสาร์ สีเสมอ	ส.อบต. ม.๖	เสาร์ สีเสมอ
๙	นางดารา เท้าเข้า	ส.อบต. ม.๗	ดารา เท้าเข้า
๑๐	นายเสนาะ ผดุงตาล	ส.อบต. ม.๘	เสนาะ ผดุงตาล
๑๑	นางสมจิต ยินขุนทด	ส.อบต. ม.๙	สมจิต ยินขุนทด
๑๒	นายสุรัชย์ น้อยพญา	ส.อบต. ม.๑๐	สุรัชย์ น้อยพญา
๑๓	นางมณีรัตน์ ครองสิทธิ์	ส.อบต. ม.๑๑	มณีรัตน์ ครองสิทธิ์

รายชื่อผู้ไม่มาเข้าร่วมประชุม

- นางพรรณพร ครูเกษตร เลขานุการสภา อบต. ลาป่วย
-
-
-

ผู้เข้าร่วมประชุม จำนวน ๖ คน

ลำดับ	ชื่อ-สกุล	ตำแหน่ง	ลายมือชื่อ
๑	นายสุนทร อุเทนสุด	นายก อบต.บ้านตาล	สุนทร อุเทนสุด
๒	นายอมร ชาญศิริ	รองนายก อบต.บ้านตาล	อมร ชาญศิริ
๓	นางพรพรรณ เหล็กจีน	รองนายก อบต.บ้านตาล	พรพรรณ เหล็กจีน
๔	นางพรรณี เรืองจา	เลขานุการนายก อบต.บ้านตาล	พรรณี เรืองจา
๕	นายเอกภพ จันทร์สุรินทร์	หัวหน้าสำนักปลัด	เบญญูทิพย์ เชื้อจำรูญ
๖	นายศรีศักดิ์ แข็งแรง	นายช่างโยธา	ศรีศักดิ์ แข็งแรง

เริ่มประชุมเวลา ๐๙.๐๐ น.

เมื่อที่ประชุมพร้อมแล้ว นางขวัญเรือน มั่งมี ส.อบต.หมู่ที่ ๒ เลขาธิการสภาชั่วคราว ได้ทำการตรวจสอบ
นับองค์ประชุมปรากฏว่ามีสมาชิกทั้งหมด ๑๒ คน เมื่อครบองค์ประชุมแล้วจึงได้เรียนเชิญ นายทวีศักดิ์ ชาญวิจิตร
ประธานสภาองค์การบริหารส่วนตำบลบ้านตาล จุดธูปเทียนบูชาพระรัตนตรัยและกล่าวเปิดการประชุมตามระเบียบ
วาระการประชุมดังนี้

ระเบียบวาระที่ ๑ เรื่องประธานแจ้งให้ที่ประชุมทราบ

ประธานสภาฯ วันนี้เป็นการประชุมสมัยสามัญ สมัยที่ ๒ ของปี พ.ศ.๒๕๖๘ ซึ่งที่ประชุมได้ทำการกำหนด
ไว้ในสมัยสามัญ สมัยแรก ประจำปี พ.ศ.๒๕๖๘

ที่ประชุม รับทราบ

ระเบียบวาระที่ ๒ เรื่องการรับรองรายงานการประชุมครั้งที่แล้ว

ประธานสภาฯ การประชุมครั้งที่แล้วเป็นการประชุมสมัยวิสามัญ สมัยที่ ๑ ประจำปี พ.ศ.๒๕๖๘ เมื่อ
วันที่ ๒๔ มีนาคม พ.ศ.๒๕๖๘ ที่ผ่านมาขอให้ที่ประชุมได้ตรวจสอบดูสำเนารายงานการประชุม
ว่ามีข้อความใดที่จะแก้ไขเปลี่ยนแปลงหรือไม่ครับ

ประธานสภาฯ มีสมาชิกท่านใดจะขอเปลี่ยนแปลงหรือแก้ไขรายงานการประชุมครั้งที่แล้วหรือไม่ ครับ

ที่ประชุม - ไม่มี -

ประธานสภาฯ ถ้าไม่มีกระผมขอให้ที่ประชุมรับรองรายงานการประชุมด้วยครับ

ที่ประชุม รับรองรายงานการประชุมเป็นเอกฉันท์

ระเบียบวาระที่ ๓ เรื่องการตั้งกระทู้ถาม

ประธานสภาฯ แจ้งต่อที่ประชุมว่า ไม่มีสมาชิกท่านใดได้ทำการยื่นกระทู้ถามไว้ครับ

ระเบียบวาระที่ ๔ เรื่องเสนอที่ประชุมเพื่อพิจารณา

ที่ประชุม - ไม่มี -

ระเบียบวาระที่ ๕ เรื่องที่เสนอใหม่

**๕.๑ การพิจารณาให้ความเห็นชอบการเข้าทำประโยชน์ในพื้นที่ป่าไม้ ตามมาตรา ๕๔
แห่งพระราชบัญญัติป่าไม้ พ.ศ.๒๕๔๘**

ประธานสภาฯ ต่อไปเป็นการประชุมตามระเบียบวาระการประชุมที่ ๕.๑ การพิจารณาให้ความเห็นชอบ
การเข้าทำประโยชน์ในพื้นที่ป่าไม้ ตามมาตรา ๕๔ แห่งพระราชบัญญัติป่าไม้ พ.ศ.๒๕๔๘
ครับ ขอเชิญท่านรองนายกได้กล่าวชี้แจงรายละเอียดในการพิจารณาให้ความเห็นชอบการ
เข้าทำประโยชน์ในพื้นที่ป่าไม้ ตามมาตรา ๕๔ แห่งพระราชบัญญัติป่าไม้ พ.ศ. ๒๕๔๘ ใน
ครั้งนี้ด้วยครับ

นายอมร ชาญศิริ สำหรับการพิจารณาให้ความเห็นชอบการเข้าทำประโยชน์ในพื้นที่ป่าไม้ ตามมาตรา ๕๔
รองนายก อบต. แห่งพระราชบัญญัติป่าไม้ พ.ศ.๒๕๔๘ ในครั้งนี้นั้น ตามหนังสือกระทรวงมหาดไทย ด่วน
ที่สุด ที่ มท. ๐๒๑๑.๕/ว ๒๒๒๐ ลงวันที่ ๑๔ มีนาคม พ.ศ.๒๕๖๘ โดยอ้างถึง หนังสือ
หนังสือกระทรวงมหาดไทย ด่วนที่สุด ที่ มท. ๐๒๑๑.๕/ว ๑๒๕๑๕ ลงวันที่ ๓ ธันวาคม
พ.ศ.๒๕๖๗ เรื่อง การขอผ่อนผันการเข้าทำประโยชน์ในพื้นที่ป่าไม้ก่อนได้รับอนุญาตและ
ยังไม่ได้ยื่นคำขออนุญาตภายในระยะเวลาตามมติคณะรัฐมนตรี เมื่อวันที่ ๒๓ มิถุนายน

พ.ศ.๒๕๖๓ และเมื่อวันที่ ๑๑ พฤษภาคม พ.ศ.๒๕๖๔ และมติคณะรัฐมนตรีที่เกี่ยวข้อง โดยมีรายละเอียดเนื้อหาหนังสือ ดังนี้

๑. แจ้งหน่วยงานในสังกัดกระทรวงมหาดไทย องค์กรปกครองส่วนท้องถิ่นที่เข้าทำประโยชน์ในพื้นที่ป่าไม้ก่อนได้รับอนุญาตและยังไม่ได้ยื่นคำอนุญาตในระยะเวลาที่กำหนด ตามมติคณะรัฐมนตรี เมื่อวันที่ ๒๓ มิถุนายน พ.ศ.๒๕๖๓ และเมื่อวันที่ ๑๑ พฤษภาคม พ.ศ.๒๕๖๔ (สิ้นสุดเมื่อวันที่ ๗ กันยายน พ.ศ.๒๕๖๔) และเป็นโครงการที่ได้เข้าทำประโยชน์ในพื้นที่ป่าไม้ก่อนวันที่ ๒๓ มิถุนายน พ.ศ.๒๕๖๓ เท่านั้น โดยให้หน่วยงาน องค์กรปกครองส่วนท้องถิ่นเร่งรัดยื่นคำขออนุญาตฯ ต่อสำนักจัดการทรัพยากรป่าไม้ที่ ๑ - ๑๓ หรือสำนักจัดการทรัพยากรป่าไม้สาขาที่ป่านั้นตั้งอยู่ให้แล้วเสร็จโดยเร็ว ภายในวันที่ ๒๔ สิงหาคม พ.ศ.๒๕๖๘ อย่างเคร่งครัด (ภายใน ๑๘๐ วัน นับตั้งแต่วันที่คณะรัฐมนตรีมีมติในครั้งนี้) โดยไม่ต้องจัดสรรงบประมาณค่าปลูกป่าทดแทนตามนัยมติคณะรัฐมนตรี เมื่อวันที่ ๙ สิงหาคม พ.ศ.๒๕๖๕

๒. กรณีที่หน่วยงาน/องค์กรปกครองส่วนท้องถิ่น ได้ยื่นคำขออนุญาตเข้าทำประโยชน์ในพื้นที่ป่าไม้ตามมติคณะรัฐมนตรี เมื่อวันที่ ๒๓ มิถุนายน พ.ศ.๒๕๖๓ และมติคณะรัฐมนตรี เมื่อวันที่ ๑๑ พฤษภาคม พ.ศ.๒๕๖๔ และคำขออนุญาตฯ ที่ได้รับการผ่อนผันตามข้อ ๑. เพื่อใช้พื้นที่หรือเข้าทำประโยชน์หรืออยู่อาศัยในพื้นที่ป่าไม้ที่ถูกกำหนดเป็นเขตกำหนดชั้นคุณภาพลุ่มน้ำ ชั้นที่ ๑ เอ ไม่ต้องเสนอขอผ่อนผันมติคณะรัฐมนตรีที่เกี่ยวข้องกับการห้ามใช้พื้นที่ลุ่มน้ำ ชั้นที่ ๑ เอ เป็นรายกรณี ทั้งนี้ ให้หน่วยงานปฏิบัติตามมาตรการป้องกันและแก้ไขผลกระทบสิ่งแวดล้อมและมาตรการติดตามตรวจสอบคุณภาพสิ่งแวดล้อมตามรายงานข้อมูลด้านสิ่งแวดล้อม (Environmental Accounting Report : EAR) กำหนด และต้องปฏิบัติตามมาตรการการใช้ดินในพื้นที่ลุ่มน้ำ ชั้นที่ ๑ เอ อย่างเคร่งครัด

๓. กรณีที่หน่วยงาน/องค์กรปกครองส่วนท้องถิ่นได้ยื่นคำขออนุญาตเข้าทำประโยชน์พื้นที่ป่าไม้ตามมติคณะรัฐมนตรี เมื่อวันที่ ๒๓ มิถุนายน พ.ศ.๒๕๖๓ และมติคณะรัฐมนตรี เมื่อวันที่ ๑๑ พฤษภาคม พ.ศ.๒๕๖๔ และคำขออนุญาตฯ ที่ได้รับการผ่อนผันตามข้อ ๑. ที่มีความจำเป็นเร่งด่วนที่ต้องเข้าไปปรับปรุง ซ่อมแซม และบำรุงรักษาสิ่งปลูกสร้างในพื้นที่ตามคำขออนุญาตที่ได้ยื่นไว้ตามแต่กรณี สามารถของบประมาณและเข้าไปดำเนินการดังกล่าวได้

และตามที่กล่าวมาตามหนังสือข้างต้นนั้นเอง ทางองค์การบริหารส่วนตำบลบ้านตาลจึงมีความจำเป็นที่จะต้องดำเนินการยื่นคำขออนุญาตเข้าใช้ประโยชน์พื้นที่ป่าไม้ในถนนในพื้นที่องค์การบริหารส่วนตำบลบ้านตาลเส้นที่ยังไม่ได้ดำเนินการยื่นขออนุญาตฯ ร่วมไปถึงตัวโครงการที่จะดำเนินการและยังไม่ได้มีการยื่นขออนุญาตฯ ด้วย ดังนั้น โดยมีรายละเอียดที่จะยื่นขออนุญาตเข้าใช้ประโยชน์พื้นที่ป่าไม้ แบ่งตามพื้นที่ได้ ดังนี้

บ้านหัวบึง หมู่ที่ ๑ จำนวน ๑๒ เส้น ดังนี้

๑. สายข้างร้านสินค้ามือสองจากญี่ปุ่น รหัสทางหลวง ชย.ถ.๘๗ - ๐๒๗ ถนนลูกรัง รวมระยะทาง ๔๑๕ ม.

๒. สายหน้าวัดบางอำพันธ์ รหัสทางหลวง ชย.ถ.๘๗ - ๐๕๓ ถนนดิน รวมระยะทาง ๔๔๐ ม.
 ๓. สายข้างโรงเรียนหัวทะเล รหัสทางหลวง ชย.ถ.๘๗ - ๐๕๒ ถนนดิน รวมระยะทาง ๗๓๕ ม.
 ๔. สายหน้าโรงเรียนบางอำพันธ์ รหัสสายทาง ชย.ถ.๘๗ - ๐๑๖ ถนนคสล. รวมระยะทาง ๑,๙๐๐ ม.
 ๕. สายบ้านหัวบึง หมู่ที่ ๑ เชื่อมถนนสุรนารายณ์ รหัสสายทาง ชย.ถ.๘๗ - ๐๑๗ ถนนลูกรัง รวมระยะทาง ๑,๓๐๐ ม.
 ๖. สายข้างวัดอำพันธ์ รหัสทางหลวง ชย.ถ.๘๗ - ๐๒๖ ถนนคสล. รวมระยะทาง ๕๒๐ ม.
 ๗. สายร้านค้าชุมชนบ้านหัวบึง รหัสทางหลวง ชย.ถ.๘๗ - ๐๖๗ ถนนคสล. รวมระยะทาง ๙๒๐ ม.
 ๘. สายหน้าบ้านตาโตน รหัสทางหลวง ชย.ถ.๘๗ - ๐๖๘ ถนนคสล. รวมระยะทาง ๓๕๐ ม.
 ๙. สายบ้านผู้ใหญ่เภา รหัสทางหลวง ชย.ถ.๘๗ - ๐๗๐ ถนนคสล. รวมระยะทาง ๗๓๐ ม.
 ๑๐. สายหน้า รพ.สต.บ้านตาล รหัสทางหลวง ชย.ถ.๘๗ - ๐๗๑ ถนนคสล. รวมระยะทาง ๔๑๐ ม.
 ๑๑. สายบ่อขยะสาธารณะ รหัสทางหลวง ชย.ถ.๘๗ - ๐๗๒ ถนนดิน รวมระยะทาง ๑๙๕ ม.
 ๑๒. สายข้างโรงเรียนหัวทะเล หมู่ที่ ๑ บ้านหัวบึง รหัสทางหลวง ชย.ถ.๘๗ - ๐๗๘ ถนนลูกรัง รวมระยะทาง ๗๒๕ ม.
- บ้านท่าศาลา หมู่ที่ ๒ จำนวน ๑๐ เส้น ดังนี้**
๑. สายบ้านท่าศาลา หมู่ที่ ๒ - หนองตะไก่อ๊ รหัสทางหลวง ชย.ถ.๘๗ - ๐๐๙ ถนนคสล. รวมระยะทาง ๑,๔๐๐ ม.
 ๒. สายข้างโรงเรียนบ้านท่าศาลา - เหมืองดาดบ้านกระท่อมพระ หมู่ที่ ๓ รหัสทางหลวง ชย.ถ.๘๗ - ๐๒๘ ถนนลูกรัง รวมระยะทาง ๘๐๐ ม.
 ๓. สายนาคลอง รหัสทางหลวง ชย.ถ.๘๗ - ๐๖๕ ถนนดิน รวมระยะทาง ๑,๑๐๐ ม.
 ๔. สายป่ามะพร้าวบ้านท่าศาลา รหัสทางหลวง ชย.ถ.๘๗ - ๐๖๖ รวมระยะทาง ๑,๘๒๐ ม. (แบ่งเป็น คสล. ๗๔ ม. ลูกรัง ๑,๗๔๖ ม.)
 ๕. สายระเริงเกตุ หมู่ที่ ๒ บ้านท่าศาลา รหัสทางหลวง ชย.ถ.๘๗ - ๐๗๓ ถนนลูกรัง รวมระยะทาง ๒,๔๙๐ ม.
 ๖. สายเลียบบคลองไผ่งาม เชื่อมบ้านหนองลูกข้าง หมู่ที่ ๒ บ้านท่าศาลา รหัสทางหลวง ชย.ถ.๘๗ - ๐๗๔ ถนนลูกรัง รวมระยะทาง ๙๐๐ ม.
 ๗. สายกลางบ้านท่าศาลา รหัสทางหลวง ชย.ถ.๘๗ - ๐๐๕ ถนนคสล. รวมระยะทาง ๑,๕๐๐ ม.

๘. สายแยกศาลาประชาคม หมู่ ๒ เชื่อมบ้านหนองลูกช้าง รหัสทางหลวง ชย.ถ.๘๗ - ๐๐๘ ถนนลูกรัง รวมระยะทาง ๑,๖๐๐ ม.

๙. สายบ้านท่าศาลา หมู่ ๒ - บริษัทสยามโซล่าเซลล์ รหัสทางหลวง ชย.ถ.๘๗ - ๐๑๐ ถนนคสล. รวมระยะทาง ๓,๕๐๐ ม.

๑๐. สายบ้านท่าศาลา หมู่ ๒ (เลียบบคลองไผ่งาม) รหัสทางหลวง ชย.ถ.๘๗ - ๐๑๘ ถนนลูกรัง รวมระยะทาง ๑,๔๐๐ ม.

บ้านกระทุ่มพระ หมู่ที่ ๓ จำนวน ๖ เส้น ดังนี้

๑. สายไร่นางปราณี รหัสทางหลวง ชย.ถ.๘๗ - ๐๓๐ ถนนลูกรัง รวมระยะทาง ๓๒๐ ม.

๒. สายบ้านนางแม่ บ้านกระทุ่มพระ หมู่ที่ ๓ รหัสทางหลวง ชย.ถ.๘๗ - ๐๓๑ ถนนลูกรัง รวมระยะทาง ๑,๑๘๐ ม.

๓. สายแยกบ้าน ผอ.ถนอม - หน้าโรงเหล้า รหัสทางหลวง ชย.ถ.๘๗ - ๐๑๑ ถนนลูกรัง รวมระยะทาง ๗๗๐ ม.

๔. สายแยกหน้าโรงเหล้า - ถนนลาดยาง บ้านกระทุ่ม หมู่ที่ ๓ รหัสทางหลวง ชย.ถ.๘๗ - ๐๑๒ ถนนลูกรัง รวมระยะทาง ๖๗๐ ม.

๕. สายหลังโรงเหล้า รหัสทางหลวง ชย.ถ.๘๗ - ๐๒๙ ถนนลูกรัง รวมระยะทาง ๑,๒๐๐ ม.

๖. สายแยกศาลาตাপู่บ้านกระทุ่มพระ รหัสทางหลวง ชย.ถ.๘๗ - ๐๕๔ ถนนคสล. รวมระยะทาง ๒๙๕ ม.

บ้านตาล หมู่ที่ ๔ จำนวน ๔ เส้น ดังนี้

๑. สายเลียบบคลองจิก บ้านตาล หมู่ที่ ๔ รหัสทางหลวง ชย.ถ.๘๗ - ๐๓๒ ถนนลูกรัง รวมระยะทาง ๒,๘๐๐ ม.

๒. สายเลียบบคลองจิกฝั่งขวา หมู่ที่ ๔ บ้านตาล รหัสทางหลวง ชย.ถ.๘๗ - ๐๗๖ ถนนลูกรัง รวมระยะทาง ๒,๓๐๐ ม.

๓. สายรอบบึงอำพันธ์ รหัสทางหลวง ชย.ถ.๘๗ - ๐๐๓ ถนนลูกรัง รวมระยะทาง ๓,๕๐๐ ม.

๔. สายบ้านตาล หมู่ ๔ - บ้านตาลพัฒนา รหัสทางหลวง ชย.ถ.๘๗ - ๐๐๗ ถนนคสล. รวมระยะทาง ๑,๓๐๐ ม.

บ้านวังกะอาม หมู่ที่ ๕ จำนวน ๘ เส้น ดังนี้

๑. สายเลียบบคลองฝั่งขวา รหัสทางหลวง ชย.ถ.๘๗ - ๐๐๔ ถนนลูกรัง รวมระยะทาง ๑,๐๐๐ ม.

๒. สายเลียบบคลองลำคันทูฝั่งซ้าย บ้านวังกะอาม หมู่ที่ ๕ เชื่อมตำบลบ้านขาม รหัสทางหลวง ๘๗ - ๐๑๓ ถนนคสล. รวมระยะทาง ๒,๔๐๐ ม.

๓. สายเลียบบคลองลำคันทู (ข้างบ้านนางน้ำตาล) รหัสทางหลวง ชย.ถ.๘๗ - ๐๓๓ ถนนลูกรัง รวมระยะทาง ๖๐๐ ม.

๔. สายเลียบบคลองลำคันทันฉู (ฝั่งท่าโพธิ์) รหัสทางหลวง ชย.ถ.๘๗ - ๐๓๕ ถนนลูกรัง รวมระยะทาง ๔๗๐ ม.

๕. สายเชื่อมคลองลำคันทันฉู หมู่ที่ ๕ บ้านวังกะอาม รหัสทางหลวง ชย.ถ.๘๗ - ๐๗๕ ถนนลูกรัง รวมระยะทาง ๑,๐๘๐ ม.

๖. สายหน้าโรงเรียนวังกะอาม - ถนนลาดยางสายบำเหน็จณรงค์ รหัสทางหลวง ชย.ถ.๘๗ - ๐๑๔ ถนนคสล. รวม ระยะทาง ๑,๒๔๐ ม.

๗. สายแยกบ้านป่าช้า - ถนนลาดยางสายบำเหน็จณรงค์ รหัสทางหลวง ชย.ถ.๘๗ - ๐๑๕ ถนนลูกรัง รวมระยะทาง ๑,๐๓๐ ม.

๘. สายเลียบบคลองลำคันทันฉู (ฝั่งท่ากว้าง) รหัสทางหลวง ชย.ถ.๘๗ - ๐๓๔ ถนนคสล. รวมระยะทาง ๗๐๐ ม.

บ้านหนองอีหล่อ หมู่ที่ ๖ จำนวน ๖ เส้น ดังนี้

๑. สายหนองตะคลอง รหัสทางหลวง ชย.ถ.๘๗ - ๐๓๖ ถนนลูกรัง รวมระยะทาง ๑,๙๐๐ ม.

๒. สายเลียบบคลองห้วยทราย ถนนจัตุรัส - บำเหน็จฯ เชื่อม บ้านหนองคร้อ รหัสทางหลวง ชย.ถ.๘๗ - ๐๓๗ ถนนลูกรัง รวมระยะทาง ๑,๘๐๐ ม.

๓. สายศาลาประชาคมหมู่บ้านหนองอีหล่อ หมู่ที่ ๖ รหัสทางหลวง ชย.ถ.๘๗ - ๐๕๗ ถนนคสล. รวมระยะทาง ๒๒๐ ม.

๔. สายหลังหมู่บ้าน บ้านหนองอีหล่อ หมู่ที่ ๖ รหัสทางหลวง ชย.ถ.๘๗ - ๐๕๘ ถนนคสล. รวมระยะทาง ๕๐๐ ม.

๕. สายหลังโรงเรียนหนองอีหล่อ หมู่ที่ ๖ รหัสทางหลวง ชย.ถ.๘๗ - ๐๖๒ ถนนคสล. รวมระยะทาง ๒๖๐ ม.

๖. สายหน้าโรงเรียนหนองอีหล่อ หมู่ที่ ๖ รหัสทางหลวง ชย.ถ.๘๗ - ๐๖๓ ถนนคสล. รวมระยะทาง ๓๓๐ ม.

บ้านกุดแคน หมู่ที่ ๗ จำนวน ๙ เส้น ดังนี้

๑. สายหลังโรงเรียนกุดแคน - บ้านใหม่นาดี รหัสทางหลวง ชย.ถ.๘๗ - ๐๓๘ ถนนคสล. รวมระยะทาง ๖๐๐ ม.

๒. สายหลังสำนักสงฆ์ บ้านกุดแคน รหัสทางหลวง ชย.ถ.๘๗ - ๐๓๙ ถนนคสล. รวมระยะทาง ๖๐๐ ม.

๓. สายบ้านนายประทีป บ้านกุดแคน หมู่ที่ ๗ รหัสทางหลวง ชย.ถ.๘๗ - ๐๔๐ ถนนลูกรัง รวมระยะทาง ๒,๑๐๐ ม.

๔. สายเลียบบคลองห้วยทราย บ้านกุดแคน หมู่ที่ ๗ รหัสทางหลวง ชย.๘๗ - ๐๕๑ ถนนลูกรัง รวมระยะทาง ๒,๗๕๐ ม.

๕. สายบ้านหนองอีหล่อ - บ้านกุ่มสูง รหัสทางหลวง ชย.ถ.๘๗ - ๐๐๑ ถนนลาดยาง รวมระยะทาง ๔,๖๕๐ ม.

๖. สายบ้านกุดแคน หมู่ที่ ๗ เชื่อมบ้านใหม่ญาติ รหัสทางหลวง ชย.ถ.๘๗ - ๐๒๔ ถนน ลูกครึ่ง รวมระยะทาง ๗๙๐ ม.

๗. สายหนองอีหล่อ - กุ่มสูง ต.ตะโกทอง (ช่วงที่ ๒) รหัสทางหลวง ชย.ถ.๘๗ - ๐๒๕ ถนนลูกครึ่ง รวมระยะทาง ๒,๒๕๕ ม.

๘. สายหน้าวัด กุดแคน รหัสทางหลวง ชย.ถ.๘๗ - ๐๕๕ ถนนคสล. รวมระยะทาง ๘๐๐ ม.

๙. สายแยกอนามัยกุดแคน รหัสทางหลวง ชย.ถ.๘๗ - ๐๕๖ ถนนคสล. รวมระยะทาง ๑,๒๐๐ ม.

บ้านโคกเพชร หมู่ที่ ๘ จำนวน ๖ เส้น ดังนี้

๑. สายบ้านนายถวิล หมู่ที่ ๘ เชื่อมถนนสุรนารายณ์ รหัสทางหลวง ชย.ถ.๘๗ - ๐๔๑ ถนนคสล. รวมระยะทาง ๘๕๐ ม.

๒. สายโคกเพชร เชื่อมตำบลบ้านเพชร (ช่วงที่ ๒) รหัสทางหลวง ชย.ถ.๘๗ - ๐๕๐ ถนน ลูกครึ่ง รวมระยะทาง ๔๘๐ ม.

๓. สายบ้านโคกเพชร เชื่อม ตำบลบ้านเพชร รหัสทางหลวง ชย.ถ.๘๗ - ๐๐๒ ถนนลูกครึ่ง รวมระยะทาง ๑,๓๒๐ ม.

๔. สายหน้าโรงเรียนบ้านตาล หมู่ที่ ๔ รหัสทางหลวง ชย.ถ.๘๗ - ๐๑๙ ถนนคสล. รวม ระยะทาง ๓๕๐ ม.

๕. สายบ้านโคกเพชร หมู่ ๘ เชื่อม ถนนสุรนารายณ์ รหัสทางหลวง ชย.ถ.๘๗ - ๐๒๐ ถนนคสล. รวมระยะทาง ๑,๒๗๕ ม.

๖. สายตรงข้ามโรงเรียนบางอำพันธ์ รหัสทางหลวง ชย.ถ.๘๗ - ๐๔๒ ถนนลูกครึ่ง รวม ระยะทาง ๘๐๐ ม.

บ้านหนองยายบุตร หมู่ที่ ๙ จำนวน ๕ เส้น ดังนี้

๑. สายหลังสยามโซล่า บ้านหนองยายบุตร เชื่อมบ้านเขาดิน รหัสทางหลวง ชย.ถ.๘๗ - ๐๒๒ ถนนลูกครึ่ง รวมระยะทาง ๒,๔๔๐ ม.

๒. สายฟาร์มไก่ บ้านหนองยายบุตร รหัสทางหลวง ชย.ถ.๘๗ - ๐๒๓ ถนนลูกครึ่ง รวม ระยะทาง ๔๐๐ ม.

๓. สายบ้านหนองยายบุตร เชื่อมตำบลหัวทะเล รหัสทางหลวง ชย.ถ.๘๗ - ๐๔๓ ถนน ลูกครึ่ง รวมระยะทาง ๖๔๐ ม.

๔. สายข้างวัดหนองยายบุตร รหัสทางหลวง ชย.ถ.๘๗ - ๐๔๔ ถนนคสล. รวมระยะทาง ๕๐๐ ม.

๕. สายท่าเลี้ยว รหัส ชย.ถ.๘๗ - ๐๔๕ ถนนลูกครึ่ง รวมระยะทาง ๙๕๐ ม.

บ้านหนองคร้อ หมู่ที่ ๑๐ จำนวน ๗ เส้น ดังนี้

๑. สายโบราณสถานสบน้ำมัน รหัสทางหลวง ชย.ถ.๘๗ - ๐๔๖ ถนนลูกครึ่ง รวมระยะทาง ๑,๓๗๐ ม.

๒. สายเลียบบคลองห้วยทราย บ้านหนองคร้อ - บ้านกุดแคน รหัสทางหลวง ชย.ถ.๘๗ - ๐๔๗ ถนนลูกรัง รวมระยะทาง ๘๕๐ ม.

๓. สายเลียบบคลองห้วยทราย บ้านหนองคร้อ - บ้านกุดแคน ช่วงที่ ๒ หมู่ที่ ๑๐ บ้านหนองคร้อ รหัสทางหลวง ชย.ถ.๘๗ - ๐๗๗ ถนนลูกรัง รวมระยะทาง ๑,๐๒๐ ม.

๔. สายแยกบ้านอดุลย์ - แยกวัด รหัสทางหลวง ชย.ถ.๘๗ - ๐๐๖ ถนนลูกรัง รวมระยะทาง ๓๕๐ ม.

๕. สายหน้าวัด หนองอีหล่อ หมู่ที่ ๖ รหัสทางหลวง ชย.ถ.๘๗ - ๐๕๙ ถนนคสล. รวมระยะทาง ๗๙๐ ม.

๖. สายศาลตาปู่ หนองคร้อ หมู่ที่ ๑๐ รหัสทางหลวง ชย.ถ.๘๗ - ๐๖๐ ถนนคสล. รวมระยะทาง ๔๑๐ ม.

๗. สายกลางบ้าน บ้านหนองคร้อ หมู่ ๑๐ รหัสทางหลวง ชย.ถ.๘๗ - ๐๖๑ ถนนคสล. รวมระยะทาง ๕๙๐ ม.

บ้านหัวบึง หมู่ที่ ๑๑ จำนวน ๓ เส้น ดังนี้

๑. สายบ้านหัวบึง หมู่ที่ ๑๑ (กุดคัง) เชื่อม บ้านท่าศาลา รหัสทางหลวง ชย.ถ.๘๗ - ๐๒๑ ถนนคสล. รวมระยะทาง ๑,๙๐๐ ม.

๒. สายข้างบริษัท สยามโซล่าเจนเนอเรชั่น จำกัด รหัสทางหลวง ชย.ถ.๘๗ - ๐๔๘ ถนนลูกรัง รวมระยะทาง ๕๐๐ ม.

๓. สายแยกถนน คสล. บ้านท่าศาลา-ถนนลาดยาง รหัสทางหลวง ชย.ถ.๘๗ - ๐๖๔ ถนนดิน รวมระยะทาง ๕๕๐ ม.

บ้านตาลพัฒนา หมู่ที่ ๑๒ จำนวน ๒ เส้น ดังนี้

๑. สายเลียบบคลองจิก (ขอนแก่นทุ่งมลิ้ม) รหัสทางหลวง ชย.ถ.๘๗ - ๐๔๙ ถนนลูกรัง รวมระยะทาง ๓,๗๐๐ ม.

๒. สายเลียบบคลองจิกบ้านตาลพัฒนา รหัสทางหลวง ชย.ถ.๘๗ - ๐๖๙ ถนนลูกรัง รวมระยะทาง ๔๓๐ ม.

รวม ๑๒ หมู่บ้าน ทั้งหมด ๗๗ เส้น

ทั้งหมดที่กล่าวมาข้างต้นก็เป็นรายละเอียดถนนที่จะมีการยื่นขออนุญาตเข้าใช้ประโยชน์ในพื้นที่ป่าไม้ มีสมาชิกหรือผู้เข้าร่วมประชุมท่านใดมีข้อสงสัยสามารถสอบถามได้เลยนะครับ ขอขอบคุณท่านรองนายกที่ได้กล่าวชี้แจงรายละเอียดที่จะมีการยื่นขออนุญาตเข้าใช้ประโยชน์ในพื้นที่ป่าไม้ในครั้งนี้ด้วยครับ ท่านสมาชิกทุกท่านคงได้ฟังรายละเอียดทั้งหมดเป็นที่เรียบร้อยแล้วครับ มีสมาชิกท่านใดมีข้อสอบถาม หรือไม่ครับ

ประธานสภาฯ

ที่ประชุม

ประธานสภาฯ

- ไม่มี -
ถ้าไม่มี กระผมขอมติที่ประชุมเลยนะครับกับการ การพิจารณาให้ความเห็นชอบการเข้าทำประโยชน์ในพื้นที่ป่าไม้ ตามมาตรา ๕๔ แห่งพระราชบัญญัติป่าไม้ พ.ศ.๒๕๔๘ นี้หรือไม่ครับ

ที่ประชุม	มติที่ประชุม	เห็นชอบ	๑๑	เสียง
		ไม่เห็นชอบ	-	เสียง
		งดออกเสียง	-	เสียง

ประธานสภา ฯ ต่อไปจะเป็นการประชุมตามระเบียบวาระการประชุมที่ ๕.๒ เรื่องการขออนุญาตเข้าทำประโยชน์ในเขตป่าไม้ ตามมาตรา ๕๔ แห่งพระราชบัญญัติป่าไม้พุทธศักราช ๒๔๘๔ กรณีพื้นที่ในการดำเนินการโครงการอยู่ในพื้นที่การปกครองขององค์การบริหารส่วนตำบลบ้านห้วยทะเลครับ ขอเชิญท่านรองนายกได้กล่าวชี้แจงรายละเอียดเรื่องการขออนุญาตเข้าทำประโยชน์ในเขตป่าไม้ในครั้งนี้ด้วยครับ

นายอมร ชาญศิริ รองนายก อบต. สำหรับเรื่องเนื่องด้วยทางองค์การบริหารส่วนตำบลได้ดำเนินการขออนุญาตเพื่อเข้าทำประโยชน์ในเขตป่าไม้ในการดำเนินโครงการนั้น พบว่า พื้นที่ขออนุญาตดำเนินโครงการอยู่ในเขตการปกครองขององค์การบริหารส่วนตำบลบ้านห้วยทะเล จึงมีความจำเป็นที่จะต้องได้รับความเห็นชอบจากทางสภาองค์การบริหารส่วนตำบลบ้านห้วยทะเล จำนวน ๑ โครงการ โดยมีรายละเอียดโครงการดังนี้

๑. ก่อสร้างถนนคอนกรีตเสริมเหล็ก รหัสทางหลวงท้องถิ่น ชย.ถ. ๘๗ - ๐๒๒ สายทาง สยามโซล่า บ้านหนองยายบุตร เชื่อมเขาดิน หมู่ที่ ๙ บ้านหนองยายบุตร ตำบลบ้านตาล ขนาดความกว้าง ๔ เมตร ยาว ๒,๐๐๐ เมตร หนา ๐.๑๕ เมตร หรือมีพื้นที่ไม่น้อยกว่า ๘,๐๐๐ ตารางเมตรและติดตั้งชุดเสาไฟฟ้าแสงสว่างพลังงานแสงอาทิตย์ จำนวน ๖๒ ชุด ตามบัญชีนวัตกรรมไทย รหัส ๐๗๐๒๐๐๑๙ องค์การบริหารส่วนตำบลบ้านตาล อำเภอบำเหน็จณรงค์ จังหวัดชัยภูมิ

จากที่ได้กล่าวมาข้างต้นแล้วนั้น องค์การบริหารส่วนตำบลบ้านตาล จึงได้มีการดำเนินการในการจัดทำเอกสารเพื่อขอความเห็นชอบจากสภาองค์การบริหารส่วนตำบลบ้านห้วยทะเล ในการขออนุญาตเข้าใช้พื้นที่ดังกล่าวในการจัดทำโครงการต่อไปครับ มีสมาชิกท่านใดมีข้อสงสัยหรือข้อสอบถามเพิ่มเติมหรือไม่ สามารถสอบถามได้เลยครับ

ประธานสภาฯ ขอบคุณท่านรองนายก ที่ได้กล่าวชี้แจงรายละเอียดครับ มีสมาชิก อบต.ท่านใดจะสอบถาม คณะผู้บริหารเพิ่มเติมหรือไม่ครับ

ที่ประชุม - ไม่มี -

ประธานสภาฯ หากไม่มี กระทบขอให้ สมาชิกสภาฯ ทุกท่านให้ความเห็นชอบเลยนะครับ กับเรื่องการขออนุญาตเข้าทำประโยชน์ในเขตป่า ตามมาตรา ๕๔ แห่งพระราชบัญญัติป่าไม้พุทธศักราช ๒๔๘๔ ในครั้งนี้หรือไม่ครับ

ที่ประชุม	มติที่ประชุม	เห็นชอบ	๑๑	เสียง
		ไม่เห็นชอบ	-	เสียง
		งดออกเสียง	-	เสียง

ประธานสภาฯ ต่อไปจะเป็นการพิจารณาตามระเบียบวาระที่ ๕.๓ ก่อนนั้น กระทบขอพัก ๑๐ นาที ก่อนนะครับ

ประธานสภา ฯ

นายอมร ชาญศิริ

ต่อไปจะเป็นการพิจารณาตามระเบียบวาระการที่ ๕.๓ การพิจารณาใช้จ่ายเงินสะสมประจำปีงบประมาณ พ.ศ.๒๕๖๘ ขอเชิญท่านรองนายกได้กล่าวชี้แจงรายละเอียดด้วยครับ
ในระเบียบวาระการประชุมที่ ๕.๕ นี้เป็นเรื่องในการพิจารณาใช้จ่ายเงินสะสมประจำปีงบประมาณ พ.ศ.๒๕๖๘ แปลงโครงการในการใช้จ่ายเงินสะสม ประจำปี พ.ศ.๒๕๖๗ ซึ่งมีรายละเอียด ดังต่อไปนี้ครับ

๑. โครงการจัดซื้อไฟถนนโซลาร์เซลล์ พร้อมติดตั้ง ภายในเขตตำบลบ้านตาล

โครงการจัดซื้อไฟถนนโซลาร์เซลล์ พร้อมติดตั้ง ภายในเขตตำบลบ้านตาล จำนวน ๔ หมู่บ้าน เป็นเงิน ๔๘๐,๐๐๐ บาท โดยมีรายละเอียด ดังนี้

๑.๑ จัดซื้อไฟถนนโซลาร์เซลล์ พร้อมติดตั้ง บ้านหัวบึง หมู่ที่ ๑

รายละเอียด

จัดซื้อไฟถนนโซลาร์เซลล์ พร้อมติดตั้ง จำนวน ๔ ต้น ๆ ละ ๒๐,๐๐๐ บาท แบ่งจุดในการติดตั้งแต่ละหมู่บ้าน ดังนี้

จุดที่ ๑	ค่าพิกัด ละติจูด	๑๕.๔๗๙๐๗๘	ลองจิจูด	๑๐๑.๗๕๓๔๔๖
จุดที่ ๒	ค่าพิกัด ละติจูด	๑๕.๔๗๙๔๐๔	ลองจิจูด	๑๐๑.๗๕๓๒๓๓
จุดที่ ๓	ค่าพิกัด ละติจูด	๑๕.๔๗๙๘๖๙	ลองจิจูด	๑๐๑.๗๕๓๒๗๓
จุดที่ ๔	ค่าพิกัด ละติจูด	๑๕.๔๗๓๑๓๗	ลองจิจูด	๑๐๑.๗๕๐๙๐๘

งบประมาณ ๘๐,๐๐๐ บาท

๑.๒ จัดซื้อไฟถนนโซลาร์เซลล์ พร้อมติดตั้ง บ้านกระทุ่มพระ หมู่ที่ ๓

รายละเอียด

จัดซื้อไฟถนนโซลาร์เซลล์ พร้อมติดตั้ง จำนวน ๑๒ ต้น ๆ ละ ๒๐,๐๐๐ บาท แบ่งจุดในการติดตั้งแต่ละหมู่บ้าน ดังนี้

จุดที่ ๑	ค่าพิกัด ละติจูด	๑๕.๔๙๑๒๗๑	ลองจิจูด	๑๐๑.๗๕๙๕๗๐
จุดที่ ๒	ค่าพิกัด ละติจูด	๑๕.๔๙๑๑๑๗	ลองจิจูด	๑๐๑.๗๕๘๘๔๗
จุดที่ ๓	ค่าพิกัด ละติจูด	๑๕.๔๙๐๗๘๕	ลองจิจูด	๑๐๑.๗๕๘๓๐๘
จุดที่ ๔	ค่าพิกัด ละติจูด	๑๕.๔๙๐๗๒๓	ลองจิจูด	๑๐๑.๗๕๗๕๒๓
จุดที่ ๕	ค่าพิกัด ละติจูด	๑๕.๔๙๐๕๒๙	ลองจิจูด	๑๐๑.๗๕๖๙๕๖
จุดที่ ๖	ค่าพิกัด ละติจูด	๑๕.๔๙๐๑๗๗	ลองจิจูด	๑๐๑.๗๕๖๗๕๓
จุดที่ ๗	ค่าพิกัด ละติจูด	๑๕.๔๘๙๙๙๕	ลองจิจูด	๑๐๑.๗๕๖๒๕๔
จุดที่ ๘	ค่าพิกัด ละติจูด	๑๕.๔๘๙๘๔๖	ลองจิจูด	๑๐๑.๗๕๕๖๒๐
จุดที่ ๙	ค่าพิกัด ละติจูด	๑๕.๔๘๙๖๒๖	ลองจิจูด	๑๐๑.๗๕๕๖๖๗
จุดที่ ๑๐	ค่าพิกัด ละติจูด	๑๕.๔๘๙๖๖๔	ลองจิจูด	๑๐๑.๗๕๕๒๐๔
จุดที่ ๑๑	ค่าพิกัด ละติจูด	๑๕.๔๘๐๑๕๗	ลองจิจูด	๑๐๑.๗๕๕๖๐๗
จุดที่ ๑๒	ค่าพิกัด ละติจูด	๑๕.๔๘๐๖๕๖	ลองจิจูด	๑๐๑.๗๕๔๙๕๒

งบประมาณ ๒๔๐,๐๐๐ บาท

๑.๓ จัดซื้อไฟถนนโซลาร์เซลล์ พร้อมติดตั้ง บ้านวังกะอาม หมู่ที่ ๕

รายละเอียด

จัดซื้อไฟถนนโซลาร์เซลล์ พร้อมติดตั้ง จำนวน ๑ ต้น ๆ ละ ๒๐,๐๐๐ บาท โดยแบ่งจุดในการติดตั้งแต่ละหมู่บ้าน ดังนี้

จุดที่ ๑ ค่าพิกัด ละติจูด ๑๕.๕๐๔๔๓๙ ลองจิจูด ๑๐๑.๗๓๓๐๑๖

งบประมาณ ๒๐,๐๐๐ บาท

๑.๔ จัดซื้อไฟถนนโซลาร์เซลล์ พร้อมติดตั้ง บ้านหนองอีหล่อ หมู่ที่ ๖

รายละเอียด

จัดซื้อไฟถนนโซลาร์เซลล์ พร้อมติดตั้ง จำนวน ๗ ต้น ๆ ละ ๒๐,๐๐๐ บาท โดยแบ่งจุดในการติดตั้งแต่ละหมู่บ้าน ดังนี้

จุดที่ ๑ ค่าพิกัด ละติจูด ๑๕.๕๐๙๗๙๘ ลองจิจูด ๑๐๑.๗๓๓๗๑๒

จุดที่ ๒ ค่าพิกัด ละติจูด ๑๕.๕๑๑๐๔๗ ลองจิจูด ๑๐๑.๗๓๓๕๖๘

จุดที่ ๓ ค่าพิกัด ละติจูด ๑๕.๕๑๑๘๒๔ ลองจิจูด ๑๐๑.๗๓๓๑๖๘

จุดที่ ๔ ค่าพิกัด ละติจูด ๑๕.๕๑๒๙๓๗ ลองจิจูด ๑๐๑.๗๓๒๑๒๗

จุดที่ ๕ ค่าพิกัด ละติจูด ๑๕.๕๑๓๐๔๘ ลองจิจูด ๑๐๑.๗๓๑๖๒๙

จุดที่ ๖ ค่าพิกัด ละติจูด ๑๕.๕๑๓๙๐๘ ลองจิจูด ๑๐๑.๗๓๑๐๖๐

จุดที่ ๗ ค่าพิกัด ละติจูด ๑๕.๕๑๔๘๒๗ ลองจิจูด ๑๐๑.๗๓๐๘๔๙

งบประมาณ ๑๔๐,๐๐๐ บาท

จำนวน ๔ โครงการ รวม ๔๘๐,๐๐๐ บาท

คุณลักษณะเฉพาะของไฟถนนโซลาร์เซลล์

- ไฟส่องสว่างถนนโซลาร์เซลล์ ๓๐๐ w.
- ขนาดของโครงไฟ ๒๓๕ x ๕๔๐ mm.
- แผงโซลาร์เซลล์ ๖ v/๓๐ w ค่าความสว่างไม่น้อยกว่า ๔,๐๐๐ ลูเมน/ตารางฟุต
- เวลาในการส่องสว่าง ไม่น้อยกว่า ๑๐ ชั่วโมง
- วัสดุเป็น ABS ไม่เป็นสนิม
- โหมดเซ็นเซอร์ ON/OFF
- แบตเตอรี่ลิเธียม - ไอออน แรงดันไม่น้อยกว่า ๓.๒ v ขนาดไม่น้อยกว่า ๓๐,๐๐๐ MAN
- ตั้งเวลาทำงาน ๓,๖,๙ ชม. หรือ อัตโนมัติ
- เสาเหล็กกลมกลัดป๊วไนซ์ขนาดเส้นผ่าศูนย์กลาง ๓ นิ้ว ความสูงไม่น้อยกว่า ๕.๕๐ m. และติดแผ่นสะท้อนแสง ขนาด ๑๕๐ x ๑๕๐ mm. จำนวน ๒ แผ่น/ต้น
- ตอม่อคอนกรีตขนาดกว้างยาวของฐานบน ๒๐๐ x ๒๐๐ mm. ขนาดความกว้างยาว ส่วนฐานล่าง ๓๐๐ x ๓๐๐ mm. และความสูงจากฐานล่างถึงส่วนฐานบน ๔๐๐ mm.
- ขนาด BOLT AND NUT เส้นผ่าศูนย์กลาง ๑๒ mm. มีเกลียวจำนวน ๔ ตัว/ต้น ยึดติดกับแผ่นเหล็กเพลทขนาด ๒๐ x ๒๐ mm.หนา ๙ mm.

**๒. โครงการต่อเติมอาคารอเนกประสงค์ อบต.บ้านตาล บ้านโคกเพชร หมู่ที่ ๘
รายละเอียดโครงการ**

ต่อเติมโครงหลังคา ขนาดกว้าง ๖.๔๐ เมตร ยาว ๑๓.๔๐ เมตร หรือมีพื้นที่ไม่น้อยกว่า ๘๕.๗๖ ตารางเมตร ตามแบบ อบต.บ้านตาล กำหนด

งบประมาณ ๑๕๐,๐๐๐ บาท

รวมทั้งสิ้นจำนวน ๒ โครงการ เป็นเงิน ๖๓๐,๐๐๐ บาท

การใช้จ่ายเงินสะสมครั้งนี้ ดำเนินการโดย อาศัยอำนาจของระเบียบกระทรวงมหาดไทยว่าด้วยการรับเงิน การเบิกจ่าย การฝากเงิน การเก็บรักษาเงินและการตรวจเงินขององค์กรปกครองส่วนท้องถิ่น พ.ศ.๒๕๖๖

ข้อที่ ๙๗ องค์กรปกครองส่วนท้องถิ่นอาจใช้จ่ายเงินสะสมได้ โดยได้รับอนุมัติจากสภาท้องถิ่นภายใต้เงื่อนไข ดังต่อไปนี้

๑. ให้กระทำได้เฉพาะภารกิจซึ่งอยู่ในอำนาจหน้าที่ขององค์กรปกครองส่วนท้องถิ่น ซึ่งเป็นค่าครุภัณฑ์ ค่าที่ดินและสิ่งก่อสร้าง
๒. ได้ส่งเงินสมทบกองทุนส่งเสริมกิจการขององค์กรปกครองส่วนท้องถิ่นแต่ละประเภทตามระเบียบแล้ว

๓. ให้กั้นเงินสะสมสำรองจ่าย เป็นค่าใช้จ่ายในด้านบุคลากรไม่น้อยกว่าสามเดือนและกั้นไว้หรือยลอะลิบห้าของงบประมาณรายจ่ายประจำปี เพื่อเป็นค่าใช้จ่ายในกรณีที่มีการเกิดสาธารณภัยขึ้นแล้ว องค์กรบริหารส่วนจังหวัดและเทศบาล โดยจะต้องมีเงินสะสมคงเหลือไม่ต่ำกว่าสิบล้านบาท เทศบาลเมือง เทศบาลตำบลและองค์การบริหารส่วนตำบล ต้องมีเงินสะสมคงเหลือไม่ต่ำกว่าห้าล้านบาท

๔. เมื่อได้รับอนุมัติให้ใช้จ่ายเงินสะสมแล้ว องค์กรปกครองส่วนท้องถิ่นต้องดำเนินการก่อนนี้ผูกพัน ให้เสร็จสิ้นภายในระยะเวลาไม่เกินหนึ่งปีถัดไป หากไม่ดำเนินการภายในระยะเวลาที่กำหนดให้การใช้จ่ายเงินสะสมนั้นเป็นอันพับไป

มีสมาชิก ผู้เข้าร่วมประชุมท่านใดมีข้อสงสัยหรือข้อสอบถามเพิ่มเติมหรือไม่ครับ สามารถสอบถามได้เลยครับ

ประธานสภาฯ

ขอขอบคุณท่านนายกที่ได้กล่าวชี้แจงรายละเอียดโครงการในการใช้จ่ายเงินสะสม ประจำปีงบประมาณ พ.ศ.๒๕๖๘ ด้วยครับ มีสมาชิกท่านใดที่มีข้อสอบถามหรือขอเปลี่ยนแปลงแก้ไขหรือไม่ครับ

ที่ประชุม

-ไม่มี-


ประธานสภาฯ


ถ้าไม่มี กระผมขอมติที่ประชุมเลยนะครับว่า มีความเห็นชอบในการพิจารณาใช้จ่ายเงินสะสมประ จำปีงบประมาณ พ.ศ.๒๕๖๘ นี้ หรือไม่ครับ


ที่ประชุม

มติที่ประชุม	เห็นชอบ	๑๑	เสียง
	ไม่เห็นชอบ	-	เสียง
	งดออกเสียง	-	เสียง


- ประธานสภา ฯ ต่อไปจะเป็นการประชุมระเบียบวาระการประชุมที่ ๖ เรื่องอื่น ๆ มีสมาชิกท่านใดที่จะมีข้อเสนอแนะหรือสอบถามข้อสงสัย การติดตามงานโครงการใดหรือไม่ครับ ขอเชิญเสนอได้เลยครับ
- นายเสนาะ ผดุงตาล ส.อบต.หมู่ที่ ๘ ขอเสนอโครงการไฟฟ้าส่องสว่าง บริเวณถนนเส้นศาลตาปู่ เนื่องจากในเวลากลางคืนจะมีทำให้การสัญจรไปมาเกิดความไม่สะดวกและเสี่ยงต่ออันตรายในเวลากลางคืนอีกด้วย และเสาไฟฟ้าที่การติดตั้งใหม่ยังไม่มีสายไลน์ จึงขอให้ทางองค์การบริหารส่วนตำบลบ้านตาล ดำเนินการเข้าไปดำเนินการติดตั้ง
- นายสุรชัย น้อยพญา ส.อบต.หมู่ที่ ๑๐ เวลาานาน ขอเสนออยากให้องค์การบริหารส่วนตำบลบ้านตาล ได้ส่งช่างประปาเพื่อเข้าไปดำเนินการซ่อมแซมท่อส่งน้ำจากถังเก็บน้ำสูง เนื่องจากเกิดการชำรุดเสียหายด้วยการใช้งานที่มีระยะเวลาานาน
- ประธานสภาฯ มีสมาชิกท่านใดจะเสนอชื่อเพิ่มเติมอีกหรือไม่ครับ
- ที่ประชุม - ไม่มี -
- ประธานสภาฯ ต้องขอขอบคุณสมาชิกทุกท่าน สำหรับข้อเสนอแนะด้วยครับ มีสมาชิกท่านใดที่มีข้อเสนอแนะเพิ่มเติมอีกหรือไม่ครับ ถ้าไม่มีขอเชิญท่านรองนายกได้ชี้แจงข้อเสนอแนะของสมาชิก ด้วยครับ
- นายอมร ชาญศิริ รองนายก อบต. สำหรับการเรื่องไฟฟ้าส่องสว่างบริเวณถนนสายศาลตาปู่และสายไลน์ที่ทางสมาชิก หมู่ที่ ๘ ได้มีข้อเสนอมา นั้น ขอให้ดำเนินการติดต่อกับทางกองช่างอีกครั้ง เพื่อให้กองช่างดำเนินการลงพื้นที่สำรวจและประเมินค่าใช้จ่ายอีกครั้งครับ ต่อไปเป็นส่วนที่สมาชิก หมู่ที่ ๑๐ ได้มีการเสนอเกี่ยวกับการซ่อมแซมท่อส่งน้ำถังสูงนั้น เนื่องจากเป็นประปาหมู่บ้าน ที่หมู่บ้านบริหารกันเอง ทำให้ไม่ได้อยู่ในอำนาจการดูแลขององค์การบริหารส่วนตำบลบ้านตาล จึงขอให้ทางหมู่บ้านใช้งบประมาณของทางประปาหมู่บ้านเองก่อน หากมีปัญหาไม่สามารถดำเนินการต่อเองได้ค่อยทำเรื่องมาที่องค์การบริหารส่วนตำบลบ้านตาลอีกครั้งครับ
- ประธานสภาฯ ขอขอบคุณท่านนายกครับ ที่ได้กล่าวชี้แจงรายละเอียด มีสมาชิกท่านใดมีข้อสงสัยที่จะสอบถามเพิ่มเติม หรือไม่ครับ
- ที่ประชุม - ไม่มี -
- ประธานสภาฯ ถ้าไม่มีการเสนอเพิ่มเติม วันนี้กระผมต้องขอขอบคุณสมาชิกผู้ทรงเกียรติ และเจ้าหน้าที่ทุกท่านที่เข้าร่วมประชุม ผมขอปิดการประชุมครับ
- ปิดประชุมเวลา ๑๒.๐๐ น.

(ลงชื่อ)  เลขานุการสภาองค์การบริหารส่วนตำบลบ้านตาล
(นางพรรณปพร ครูเกษตร) บันทึกรายงานการประชุม

(ลงชื่อ)  ประธานกรรมการตรวจสอบรายงานการประชุม
(นายสอน มีคำ)

(ลงชื่อ)  กรรมการตรวจสอบรายงานการประชุม
(นางสมจิต ยินขุนทด)

(ลงชื่อ)  กรรมการและเลขานุการตรวจสอบรายงานการประชุม
(นางปัทมาภรณ์ อาบสุวรรณ)

(ลงชื่อ)  ประธานสภาองค์การบริหารส่วนตำบลบ้านตาล
(นายทวีศักดิ์ ชาญวิจิตร)